AREA DI PASSAGGIO	PR

CONFINI AMMINISTRATIVI

DATI CARATTERISTICI

DATI DI COSTRUZIONE
PRESSIONE MASSIMA DI PROGETTO (DP) 75.0 bar
GRADO DI UTILIZZAZIONE DICHIARATO f = 0.72
GRADO DI UTILIZZAZIONE ADOTTATO
- linea a spessore normale f = 0.67
- linea a spessore maggiorato f = 0.57

REALIZZATO IN CONFORMITA' AL D.M. 17/04/08

DATI DI ESERCIZIO (C.P.I.)
PRESSIONE MASSIMA DI ESERCIZIO (MOP) 75.0 bar
GRADO DI UTILIZZAZIONE f = 0.72
IMPIANTO IN CONFORMITA' AL D.M. 17/04/08

RIVESTIMENTO GIUNTI DI SALDATURA
FASCE TERMORESTRINGENTI CON PEZZE DI CHIUSURA E PRIMER PER GIUNTI DI SALDATURA, CLASSE DI SOLLECITAZIONE C - 50 SECONDO TAB. GASD A.07.10.02
SU T.O.C.: FASCE TERMORESTRINGENTI CON PEZZE DI CHIUSURA E PRIMER PER GIUNTI DI SALDATURA, CLASSE DI SOLLECITAZIONE C - 50 PER T.O.C. SECONDO TAB. GASD A.07.10.02

IMPIANTO MUNITO DI CAVO TELE

DATI GENERALI

DN	1200	SP	16.1	2214.37 m
DN	1200	SP	18.9	10777.14 m

DIAMETRO INTERNO DEFINITO Di 1184.3 mm

LUNGHEZZA TOTALE IMPIANTO 12991.51 m

CONFINI AMMINISTRATIVI

PLANIMETRIA 1:2000

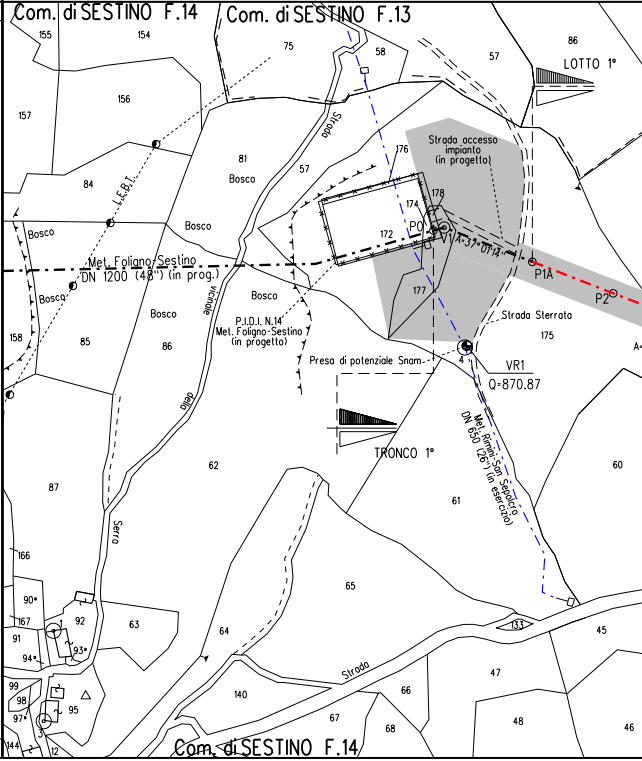

	PNI	PP

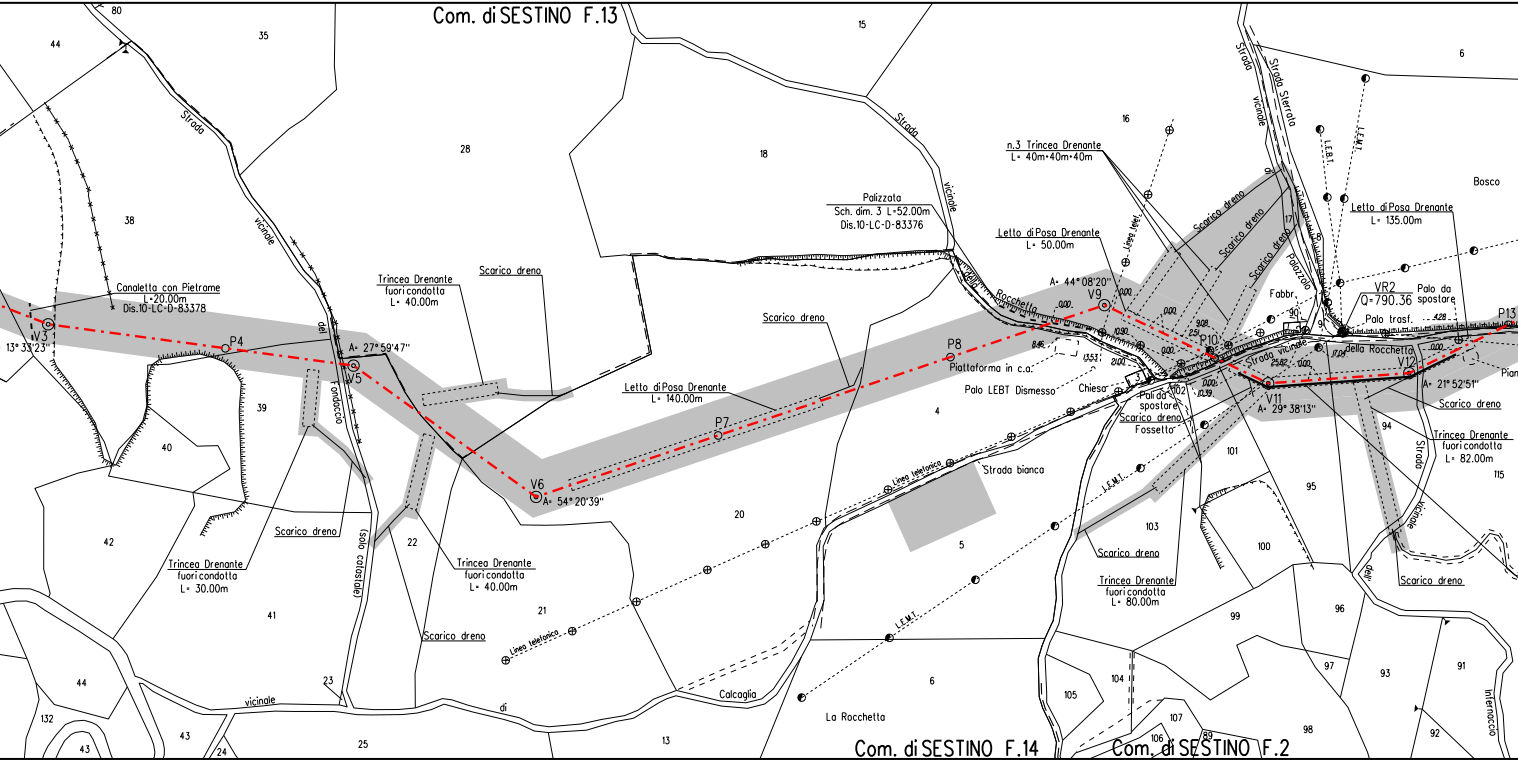
Com. di SESTINO F.13
Com. di SESTINO F.14
Com. di SESTINO F.2
Canaletta con Pietrame
L=20.00m
Dis.10-LC-D-83378
Trincea Drenante
fuori condotta
L= 40.00m
Scarico dreno
Palizzata
Sch. dim. 3 L=52.00m
Dis.10-LC-D-83376
n.3 Trincea Drenante
L= 40m+40m+40m
Letto di Posa Drenante
L= 50.00m
Letto di Posa Drenante
L= 135.00m
Letto di Posa Drenante
L= 140.00m
A= 27°59'47"
A= 54°20'39"
A= 44°08'20"
A= 29°38'13"
A= 21°52'51"
13°33'23"
V3
P4
V5
V6
P7
P8
V9
P10
V11
V12
P13
VR2
Q=790.36
Palo da spostare
Palo trasf.
Piattaforma in c.a.
Palo LEBT Dismesso
Chiesa
Pali da spostare
Scarico dreno
Fossetto
Fabbr.
Strada bianca
Linea telefonica
L.E.M.T.
L.E.B.T.
Trincea Drenante
fuori condotta
L= 30.00m
Trincea Drenante
fuori condotta
L= 80.00m
Trincea Drenante
fuori condotta
L= 82.00m
Strada vicinale
Strada Sterrata
Strada vicinale della Rocchetta
Fondaccio
(solo catastale)
Calcaglia
La Rocchetta
Bosco
Internoccio

PRI

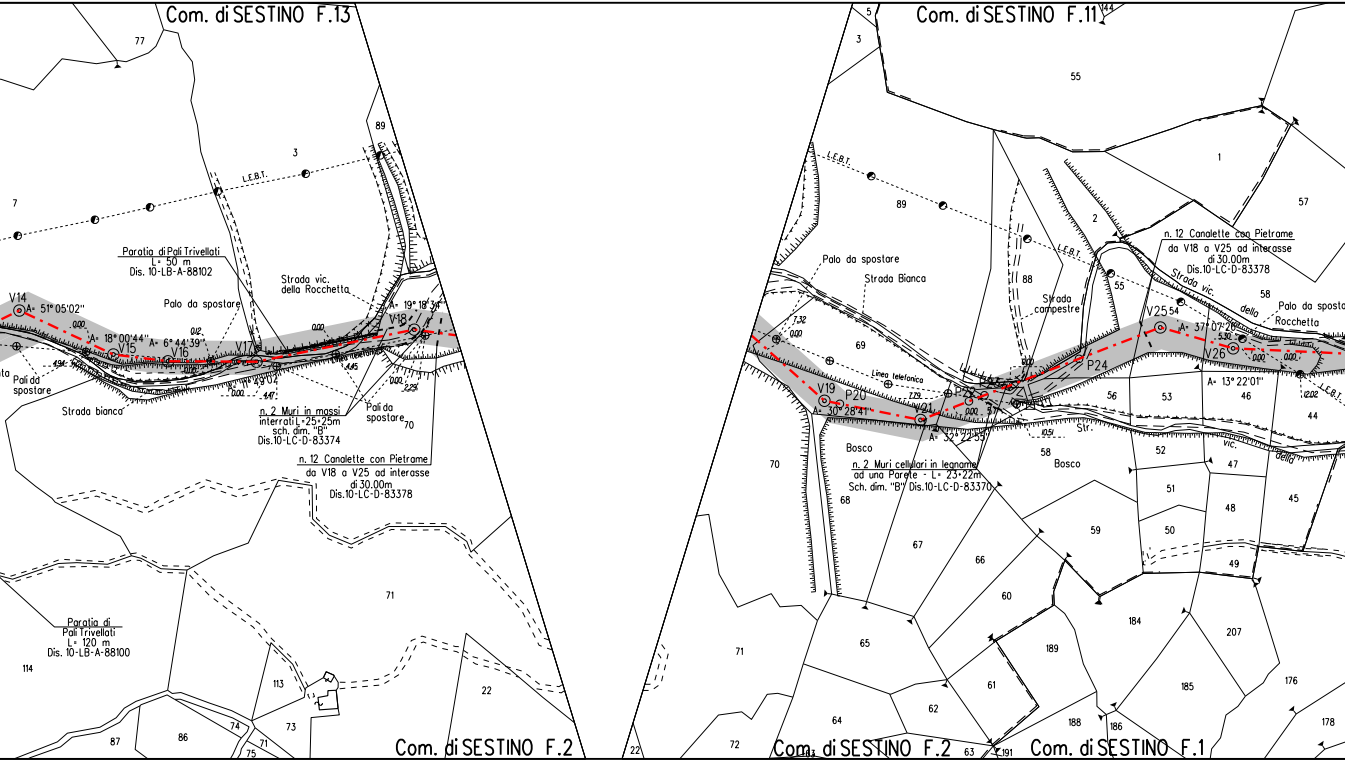

Com. di SESTINO F.13
Paratia di Pali Trivellati
L= 50 m
Dis. 10-LB-A-88102
Palo da spostare
Strada vic.
della Rocchetta
L.E.B.T.
V14
A= 51° 05'02"
A= 18° 00'44"
A= 6° 44'39"
V15
V16
V17
V18
A= 19° 18'34"
Pali da spostare
Strada bianca
n. 2 Muri in massi
interrati L=25÷25m
sch. dim. "B"
Dis.10-LC-D-83374
Pali da
spostare
n. 12 Canalette con Pietrame
da V18 a V25 ad interasse
di 30.00m
Dis.10-LC-D-83378
Paratia di
Pali Trivellati
L= 120 m
Dis. 10-LB-A-88100
Com. di SESTINO F.2
Com. di SESTINO F.11
L.E.B.T.
Palo da spostare
Strada Bianca
Strada
campestre
n. 12 Canalette con Pietrame
da V18 a V25 ad interasse
di 30.00m
Dis.10-LC-D-83378
Strada vic.
della
Rocchetta
Palo da sposta
Linea telefonica
V19
P20
V21
P22
P24
V25
V26
A= 30° 28'41"
A= 32° 22'55"
A= 13° 22'01"
Bosco
n. 2 Muri cellulari in legname
ad una Parete - L= 23÷22m
Sch. dim. "B" Dis.10-LC-D-83370
Bosco
Str.
vic.
della
Com. di SESTINO F.2
Com. di SESTINO F.1

PR

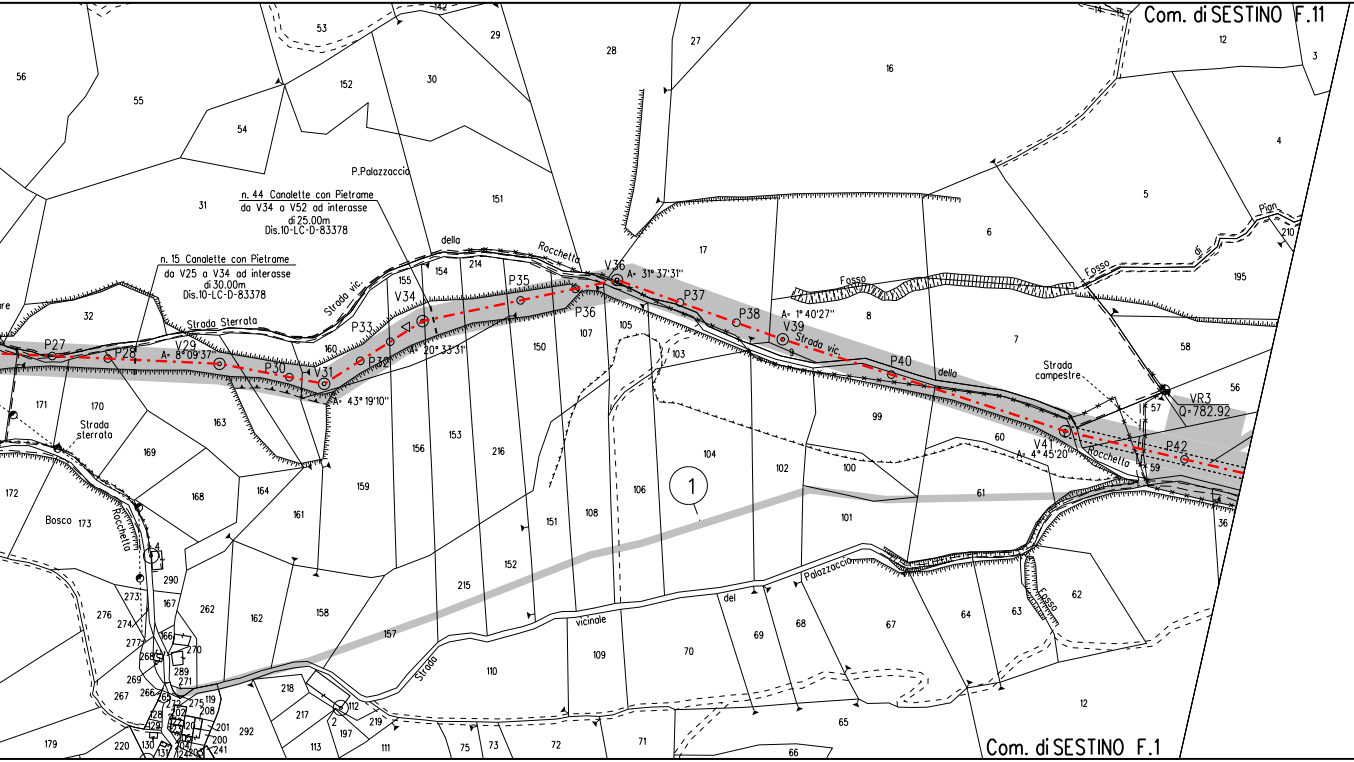

Com. di SESTINO F.11
P.Palazzaccio
n. 44 Canalette con Pietrame
da V34 a V52 ad interasse
di 25.00m
Dis.10-LC-D-83378
n. 15 Canalette con Pietrame
da V25 a V34 ad interasse
di 30.00m
Dis.10-LC-D-83378
Strada vic. della Rocchetta
Strada Sterrata
Strada sterrata
Bosco
Rocchetta
P27
P28
V29
A= 8°09'37"
P30
V31
A= 43°19'10"
P32
P33
V34
A= 20°33'31"
P35
V36
A= 31°37'31"
P36
P37
P38
A= 1°40'27"
V39
Strada vic.
P40
della
Fosso
Fosso
Strada campestre
VR3
Q=782.92
V41
A= 4°45'20"
Rocchetta
P42
Pian
Strada vicinale del Palazzaccio
Fosso
1
Com. di SESTINO F.1

PRI

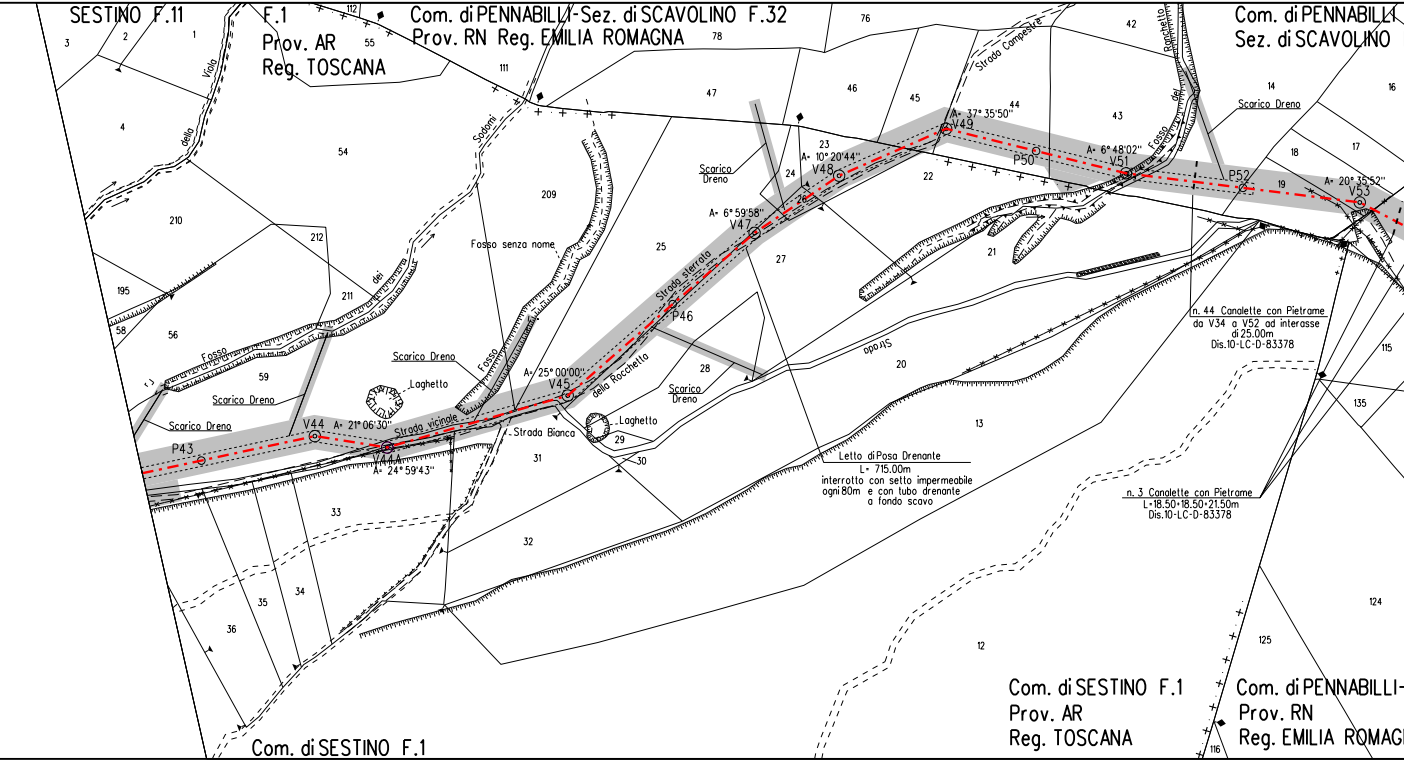
SESTINO F.11
F.1
Prov. AR
Reg. TOSCANA
Com. di PENNABILLI-Sez. di SCAVOLINO F.32
Prov. RN Reg. EMILIA ROMAGNA
Com. di PENNABILLI
Sez. di SCAVOLINO
Scarico Dreno
Fosso senza nome
Strada sterrata
Strada vicinale
Strada Bianca
della Rocchetta
Laghetto
Strada Campestre
V44
V44A
V45
V47
V48
V49
V51
V53
P43
P46
P50
P52
A= 21°06'30"
A= 24°59'43"
A= 25°00'00"
A= 6°59'58"
A= 10°20'44"
A= 37°35'50"
A= 6°48'02"
A= 20°35'52"
n. 44 Canalette con Pietrame
da V34 a V52 ad interasse
di 25.00m
Dis.10-LC-D-83378
Letto di Posa Drenante
L= 715.00m
interrotto con setto impermeabile
ogni 80m e con tubo drenante
a fondo scavo
n. 3 Canalette con Pietrame
L=18.50+18.50+21.50m
Dis.10-LC-D-83378
Com. di SESTINO F.1
Prov. AR
Reg. TOSCANA
Com. di PENNABILLI-
Prov. RN
Reg. EMILIA ROMAG
Com. di SESTINO F.1

	PNI	PRI	PNI	NO PISTA

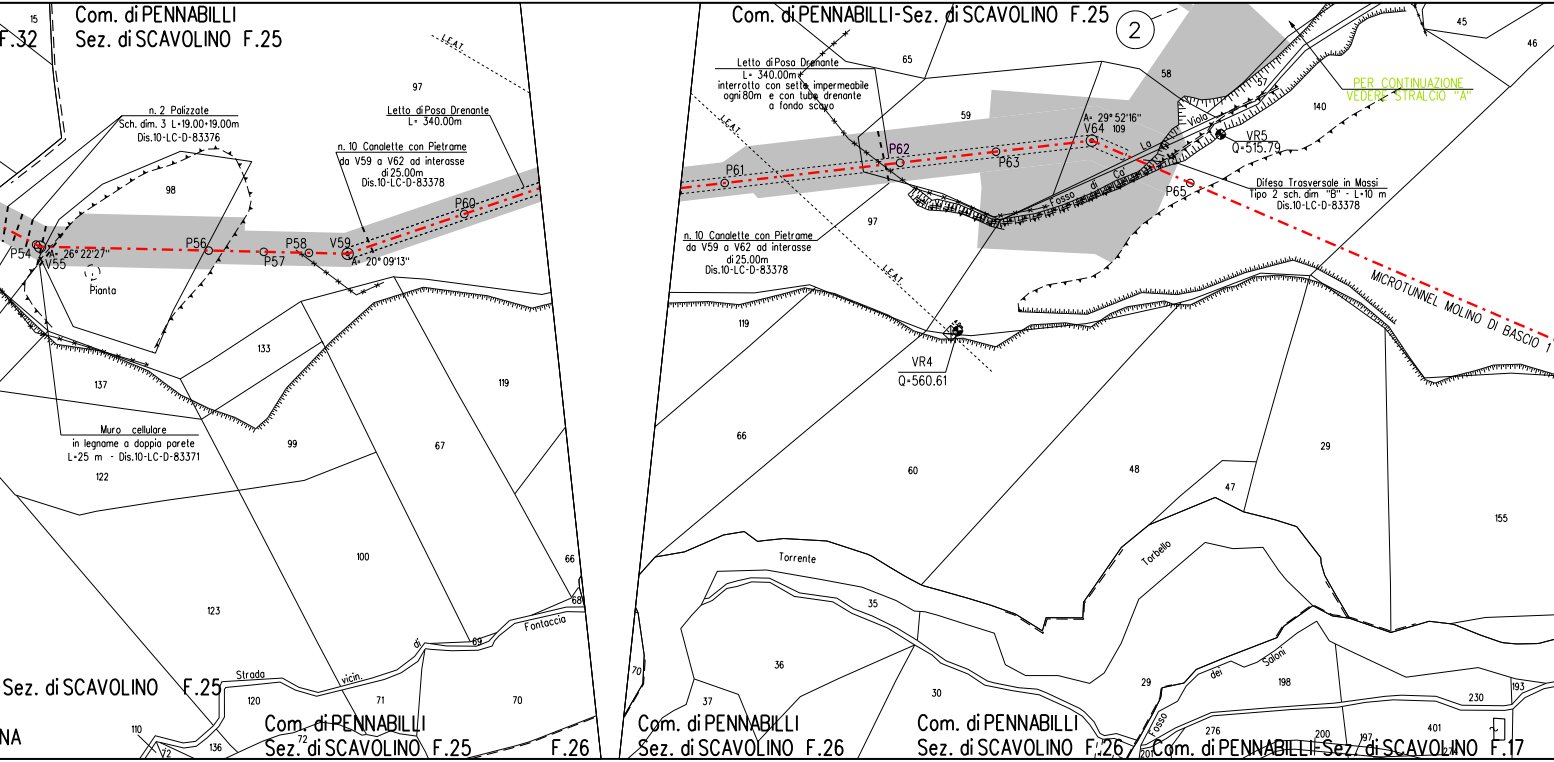

	PNI	NO PISTA	PNI	

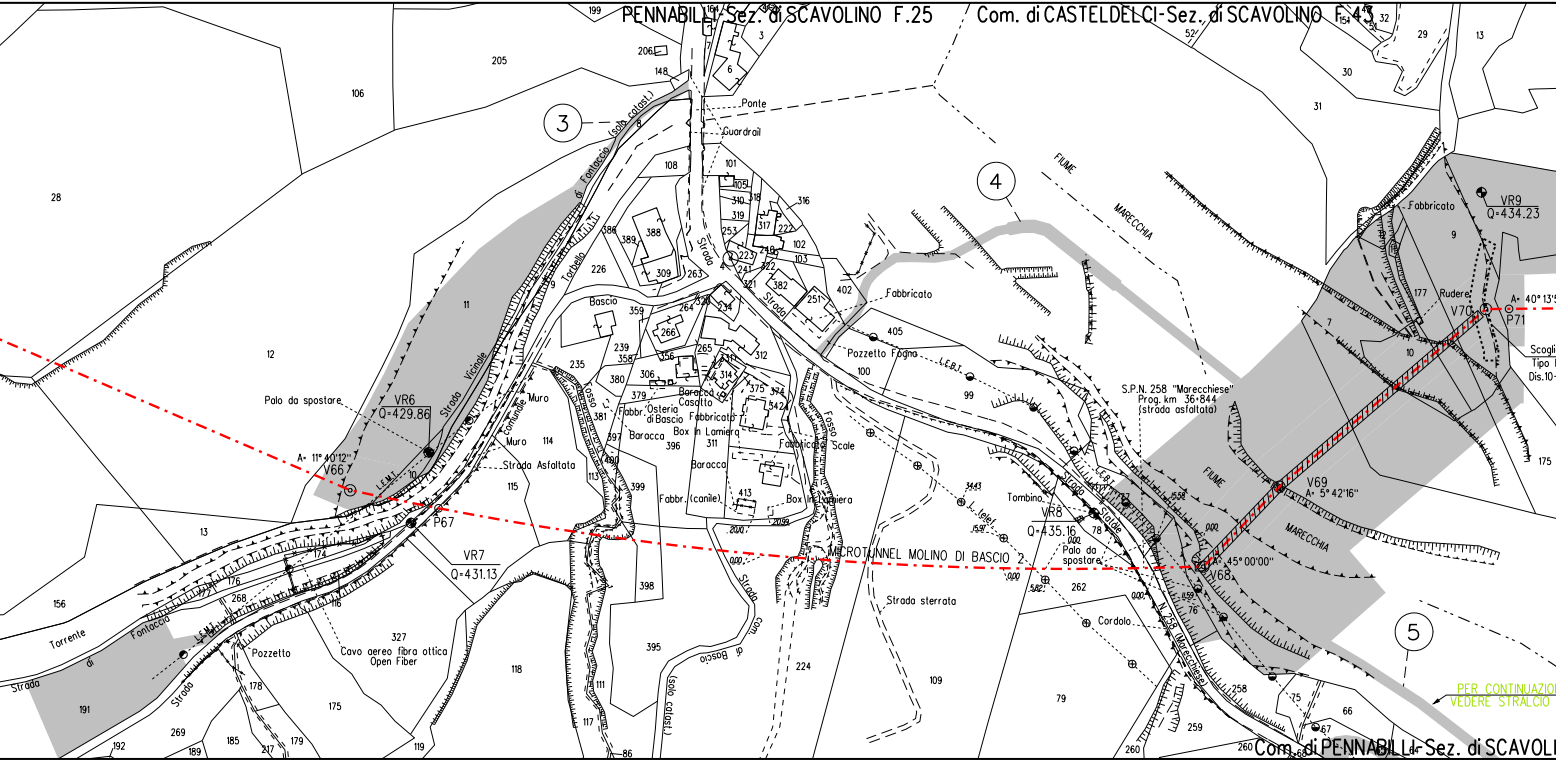

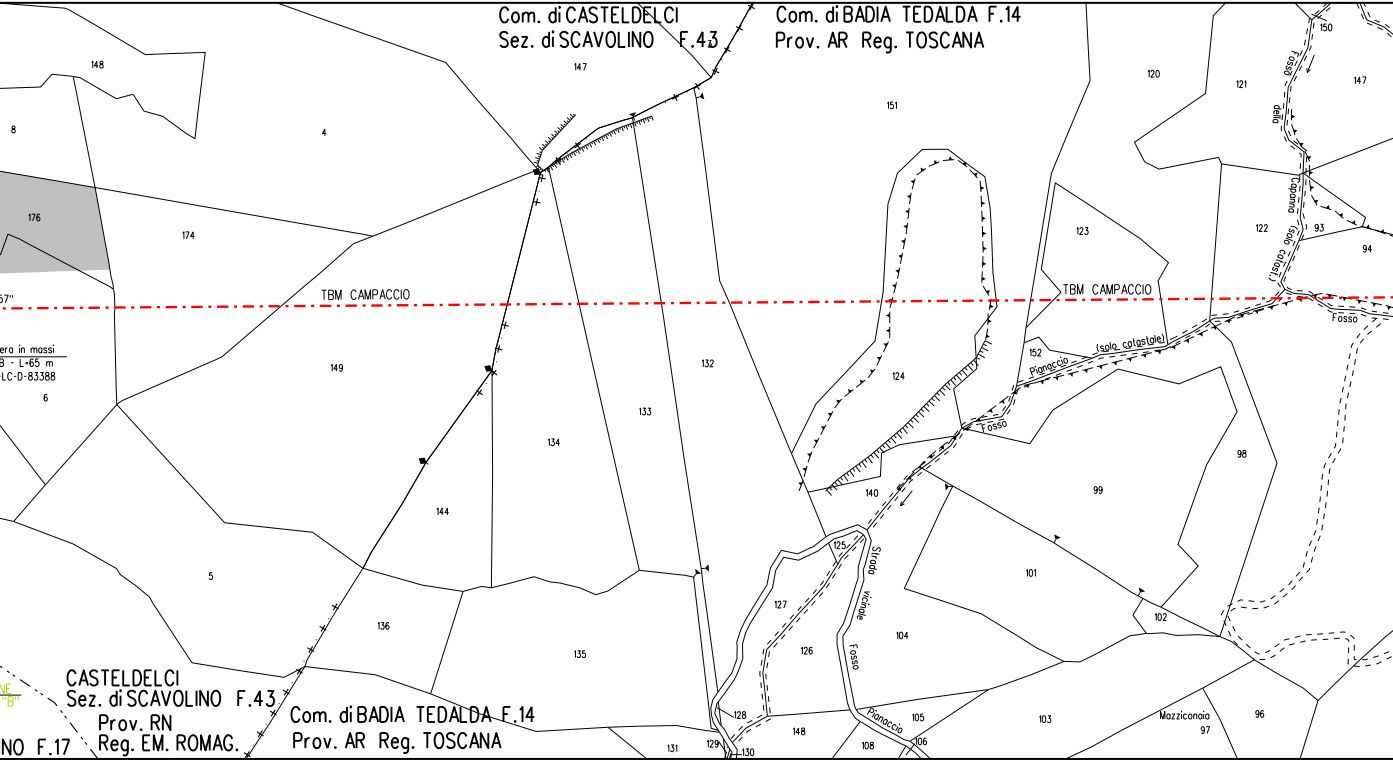

Com. di CASTELDELCI
Sez. di SCAVOLINO F.43
Com. di BADIA TEDALDA F.14
Prov. AR Reg. TOSCANA
TBM CAMPACCIO
TBM CAMPACCIO
Fosso della Capanna (solo catast.)
Pianaccio (solo catastale)
Fosso
Fosso
Strada vicinale
Fosso
Pianaccio
Mazziconaia
CASTELDELCI
Sez. di SCAVOLINO F.43
Prov. RN
Reg. EM. ROMAG.
Com. di BADIA TEDALDA F.14
Prov. AR Reg. TOSCANA
NO F.17
148
8
4
147
151
120
121
147
150
176
174
149
6
123
122
93
94
152
124
132
133
134
144
5
136
135
140
125
127
126
104
101
99
98
102
128
148
105
103
97
96
131
129
130
108
106

NO
PISTA

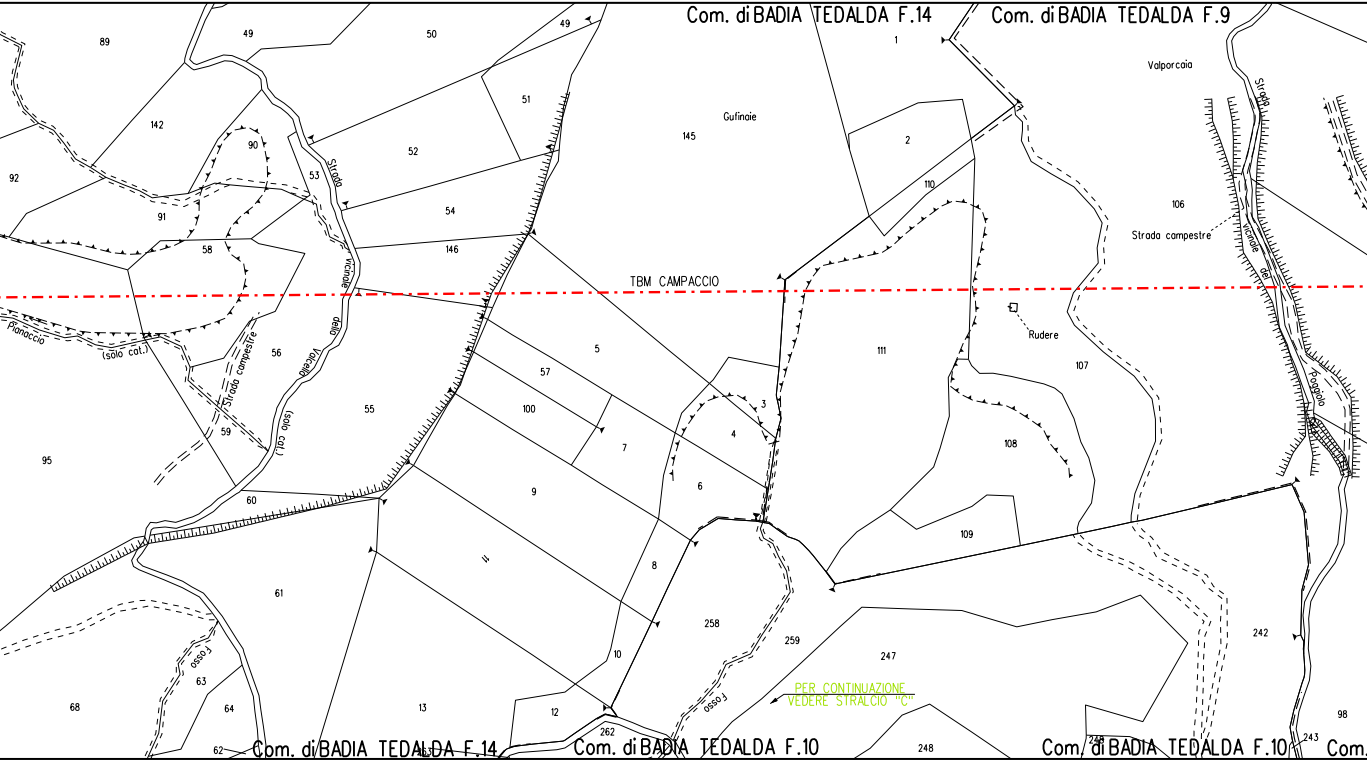
Com. di BADIA TEDALDA F.14
Com. di BADIA TEDALDA F.9
Com. di BADIA TEDALDA F.14
Com. di BADIA TEDALDA F.10
Com. di BADIA TEDALDA F.10
TBM CAMPACCIO
Gufinaie
Valporcaia
Strada campestre
Rudere
Strada vicinale della Valcella
Strada vicinale del Poggiolo
Pianaccio
(solo cat.)
PER CONTINUAZIONE
VEDERE STRALCIO "C"

PR

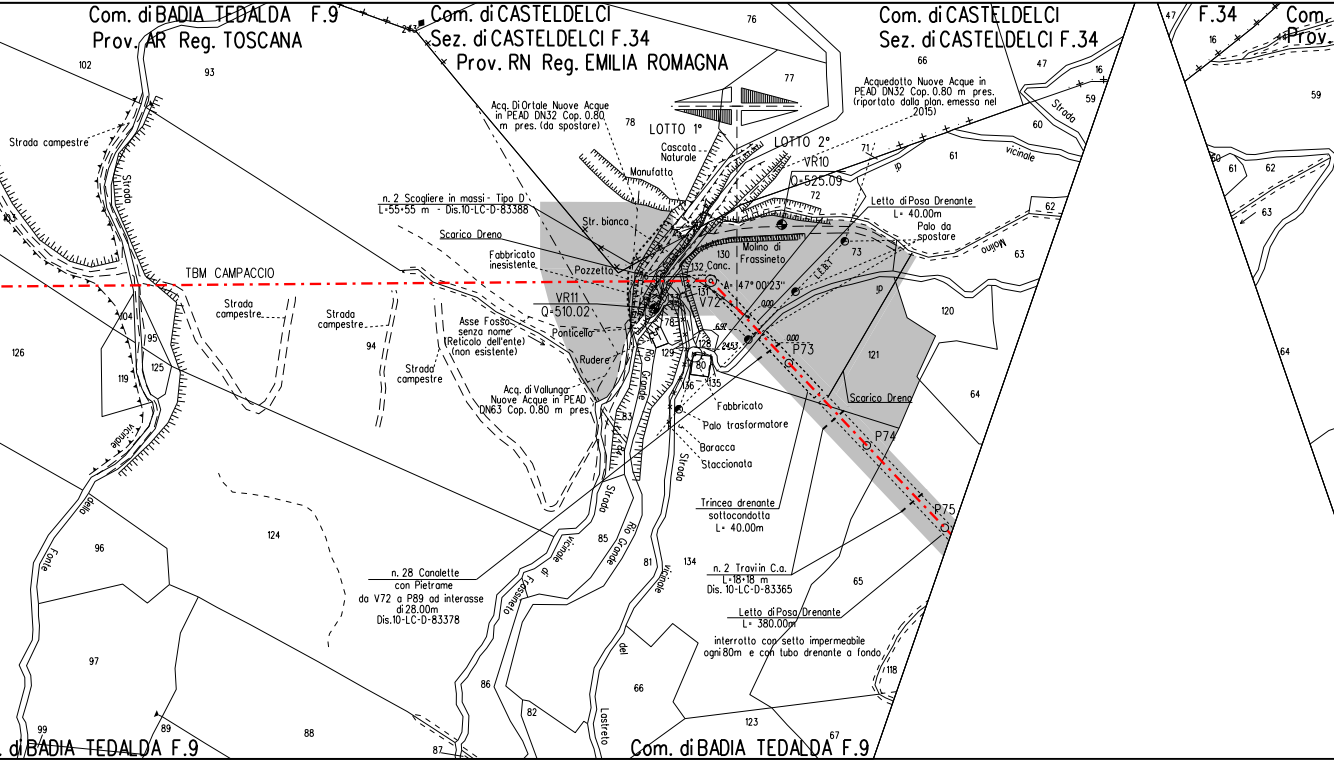
Com. di BADIA TEDALDA F.9
Prov. AR Reg. TOSCANA
Com. di CASTELDELCI
Sez. di CASTELDELCI F.34
Prov. RN Reg. EMILIA ROMAGNA
Com. di CASTELDELCI
Sez. di CASTELDELCI F.34
F.34
Com.
Prov.
Acq. Di Ortale Nuove Acque in PEAD DN32 Cop. 0.80 m pres. (da spostare)
LOTTO 1°
LOTTO 2°
Cascata Naturale
Manufatto
VR10
Q=525.09
Acquedotto Nuove Acque in PEAD DN32 Cop. 0.80 m pres. (riportato dalla plan. emessa nel 2015)
Letto di Posa Drenante
L= 40.00m
Palo da spostare
n. 2 Scogliere in massi - Tipo D
L=55+55 m - Dis.10-LC-D-83388
Str. bianca
Scarico Dreno
Fabbricato inesistente
Pozzetto
Molino di Frassineto
Strada campestre
TBM CAMPACCIO
Strada campestre
Strada campestre
Strada campestre
VR11
Q=510.02
Asse Fosso senza nome (Reticolo dell'ente) (non esistente)
Ponticello
Rudere
Acq. di Vallunga Nuove Acque in PEAD DN63 Cop. 0.80 m pres.
Canc.
V72
P73
P74
P75
Scarico Dreno
Fabbricato
Palo trasformatore
Baracca
Staccionata
Trincea drenante sottocondotta
L= 40.00m
n. 2 Travi in C.a.
L=18+18 m
Dis. 10-LC-D-83365
Letto di Posa Drenante
L= 380.00m
interrotto con setto impermeabile ogni 80m e con tubo drenante a fondo
n. 28 Canalette con Pietrame
da V72 a P89 ad interasse di 28.00m
Dis.10-LC-D-83378
Strada vicinale
Rio Grande
Strada
Com. di BADIA TEDALDA F.9
Com. di BADIA TEDALDA F.9

	PRI	PR

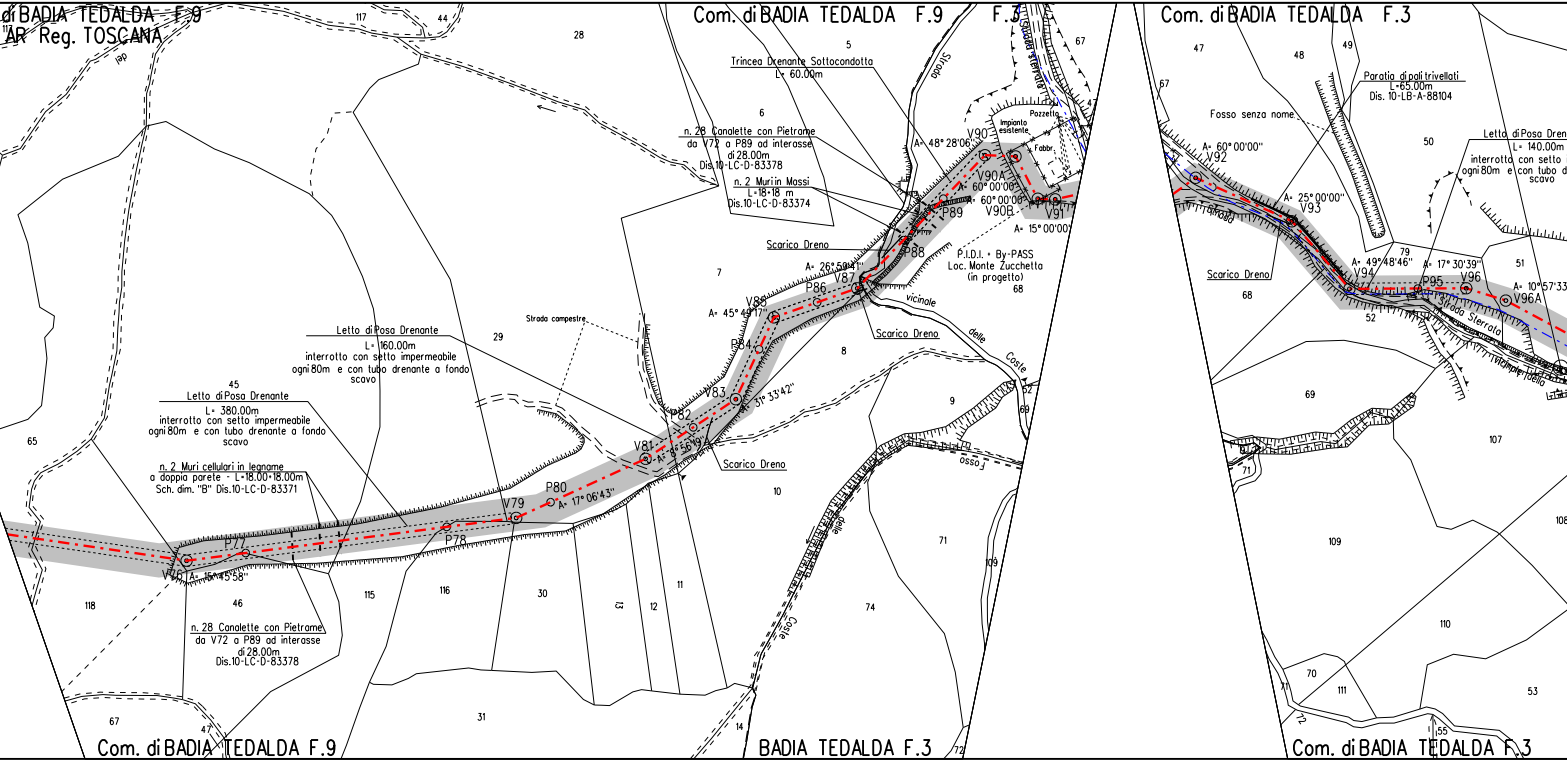

diBADIA TEDALDA F.9
AR Reg. TOSCANA
Com. di BADIA TEDALDA F.9
F.3
Com. di BADIA TEDALDA F.3
Trincea Drenante Sottocondotta
L= 60.00m
n. 28 Canalette con Pietrame
da V72 a P89 ad interasse
di 28.00m
Dis.10-LC-D-83378
n. 2 Muri in Massi
L=18+18 m
Dis.10-LC-D-83374
Scarico Dreno
Impianto esistente
Pozzetto
Fabbr.
P.I.D.I. + By-PASS
Loc. Monte Zucchetta
(in progetto)
Strada campestre
Letto di Posa Drenante
L= 160.00m
interrotto con setto impermeabile
ogni 80m e con tubo drenante a fondo
scavo
Letto di Posa Drenante
L= 380.00m
interrotto con setto impermeabile
ogni 80m e con tubo drenante a fondo
scavo
n. 2 Muri cellulari in legname
a doppia parete - L=18.00+18.00m
Sch. dim. "B" Dis.10-LC-D-83371
n. 28 Canalette con Pietrame
da V72 a P89 ad interasse
di 28.00m
Dis.10-LC-D-83378
Scarico Dreno
Scarico Dreno
vicinale delle Coste
Fosso
Strada
V76 A= 16°45'58"
P77
P78
V79
P80 A= 17°06'43"
V81
P82
V83
P84
V85 A= 45°49'17"
P86
V87 A= 26°59'41"
P88
P89
V90 A= 48°28'06"
V90A 60°00'00"
V90B A= 60°00'00"
V91 A= 15°00'00"
Paratia di pali trivellati
L=65.00m
Dis. 10-LB-A-88104
Fosso senza nome
Scarico Dreno
V92 A= 60°00'00"
V93 A= 25°00'00"
V94 A= 49°48'46"
P95 A= 17°30'39"
V96
V96A A= 10°57'33"
Strada Sterrata
Letto di Posa Dren
L= 140.00m
interrotto con setto
ogni 80m e con tubo d
scavo
Com. di BADIA TEDALDA F.9
BADIA TEDALDA F.3
Com. di BADIA TEDALDA F.3

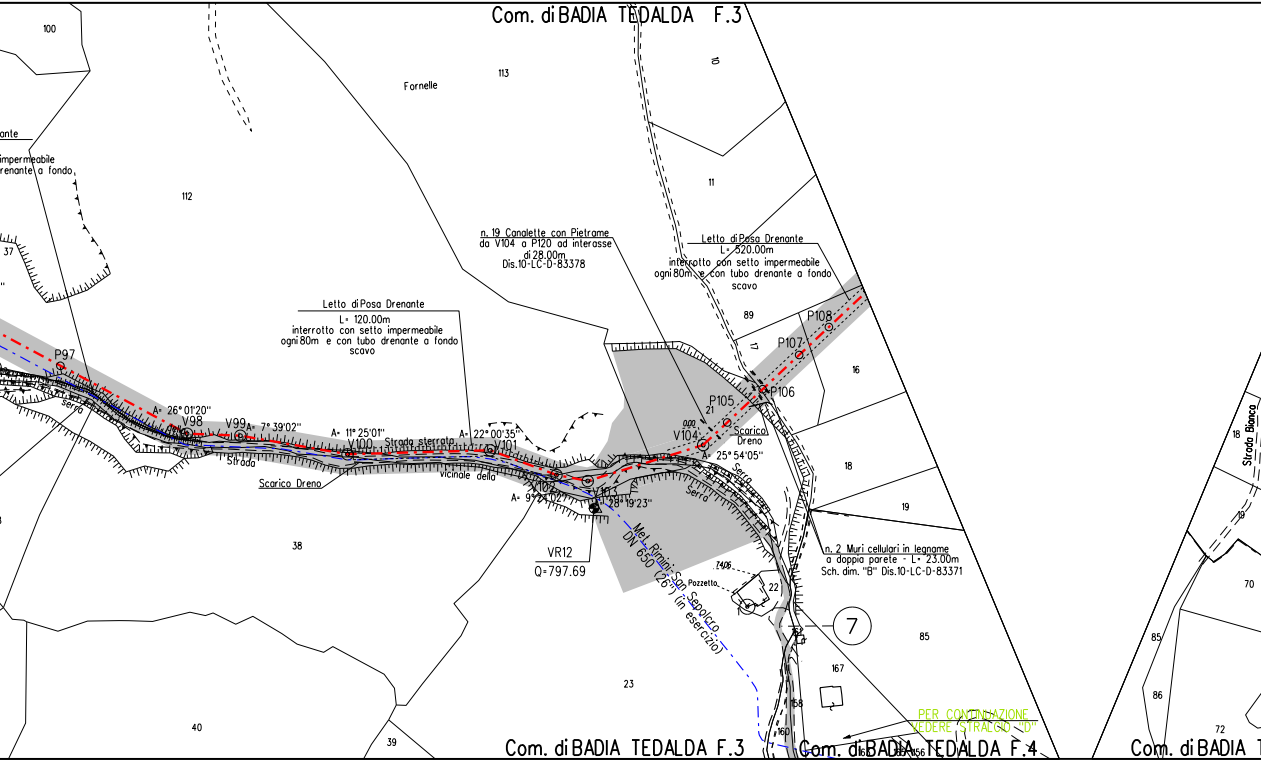

Com. di BADIA TEDALDA F.3
Fornelle
113
100
112
37
Letto di Posa Drenante
L= 120.00m
interrotto con setto impermeabile
ogni 80m e con tubo drenante a fondo
scavo
n. 19 Canalette con Pietrame
da V104 a P120 ad interasse
di 28.00m
Dis.10-LC-D-83378
Letto di Posa Drenante
L= 520.00m
interrotto con setto impermeabile
ogni 80m e con tubo drenante a fondo
scavo
89
P108
P107
16
P105
P106
P97
V98
V99
A= 26°01'20"
A= 7°39'02"
A= 11°25'01"
A= 22°00'35"
V100
V101
Strada sterrata
vicinale della
Serro
Strada
Scarico Dreno
V102
V103
A= 9°24'02"
28°19'23"
V104
A= 25°54'05"
Scarico
Dreno
18
19
VR12
Q=797.69
Met. Rimini-San Sepolcro
DN 650 (26") (in esercizio)
n. 2 Muri cellulari in legname
a doppia parete - L= 23.00m
Sch. dim. "B" Dis.10-LC-D-83371
Pozzetto
22
7
85
167
38
23
40
39
PER CONTINUAZIONE
VEDERE STRALCIO "D"
Com. di BADIA TEDALDA F.3
Com. di BADIA TEDALDA F.4
Strada Bianca
70
86
72
Com. di BADIA T

PRI	PR

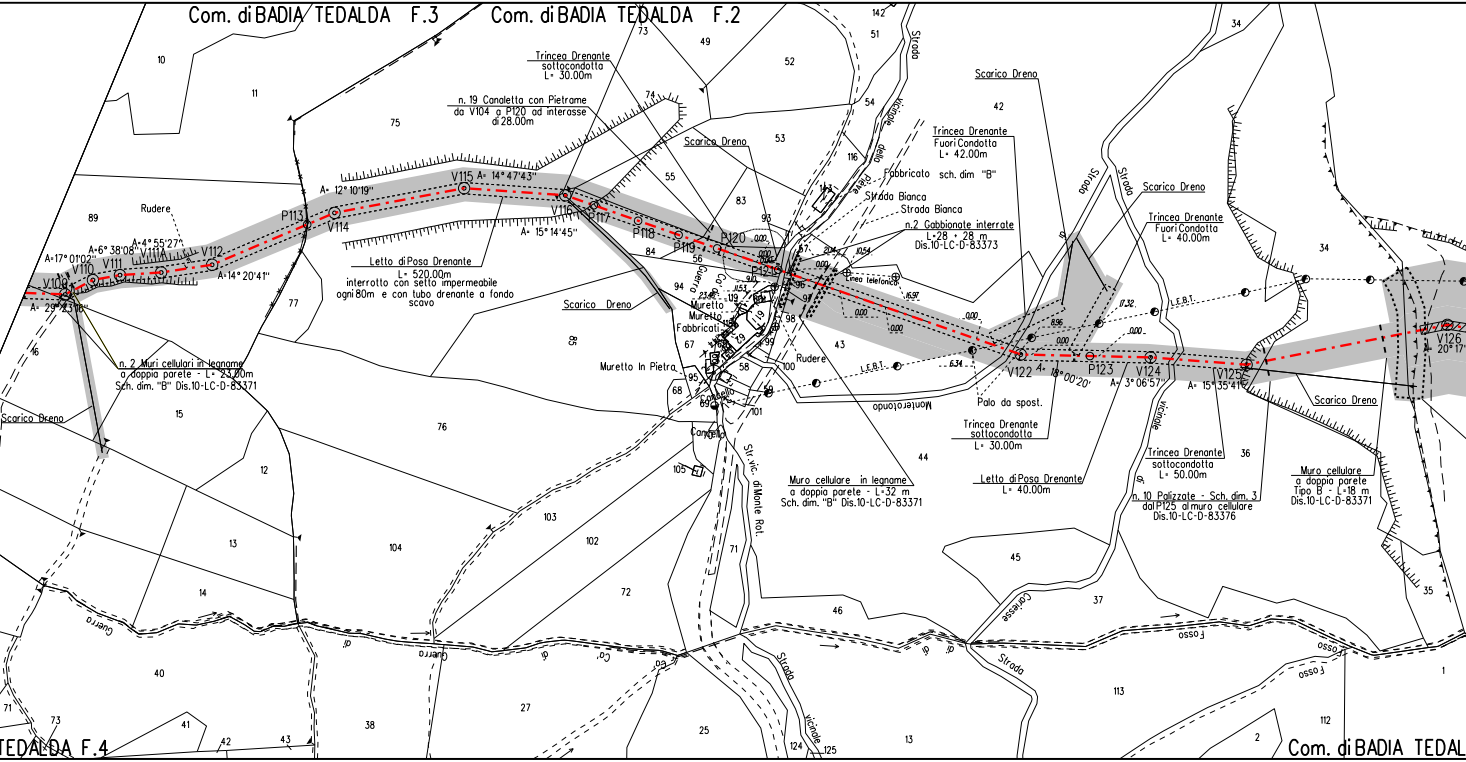

Com. di BADIA TEDALDA F.3
Com. di BADIA TEDALDA F.2
TEDALDA F.4
Com. di BADIA TEDAL
Trincea Drenante
sottocondotta
L= 30.00m
n. 19 Canaletta con Pietrame
da V104 a P120 ad interasse
di 28.00m
Scarico Dreno
Trincea Drenante
Fuori Condotta
L= 42.00m
Fabbricato sch. dim "B"
Strada Bianca
Strada Bianca
n.2 Gabbionate interrate
L=28 + 28 m
Dis.10-LC-D-83373
Scarico Dreno
Trincea Drenante
Fuori Condotta
L= 40.00m
Rudere
Letto di Posa Drenante
L= 520.00m
interrotto con setto impermeabile
ogni 80m e con tubo drenante a fondo
scavo
n. 2 Muri cellulari in legname
a doppia parete - L= 23.00m
Sch. dim. "B" Dis.10-LC-D-83371
Scarico Dreno
Muretto
Muretto
Fabbricati
Muretto In Pietra
Rudere
Palo da spost.
Trincea Drenante
sottocondotta
L= 30.00m
Letto di Posa Drenante
L= 40.00m
Muro cellulare in legname
a doppia parete - L=32 m
Sch. dim. "B" Dis.10-LC-D-83371
Trincea Drenante
sottocondotta
L= 50.00m
n. 10 Palizzate - Sch. dim. 3
dal P125 al muro cellulare
Dis.10-LC-D-83376
Muro cellulare
a doppia parete
Tipo B - L=18 m
Dis.10-LC-D-83371
Scarico Dreno
Str. vic. di Monte Rot.
Linea telefonica
L.E.B.T.
V109
V110
V111
V111A
V112
P113
V114
V115
V116
P117
P118
P119
P120
V122
P123
V124
V125
V126
A=17° 01'02"
A=6° 38'08"
A=4° 55'27"
A=14° 20'41"
A= 12° 10'19"
A= 14° 47'43"
A= 15° 14'45"
A= 29° 23'16"
A= 18° 00'20"
A= 3° 06'57"
A= 15° 35'41"
A= 20° 17'

PN	NO PISTA	PNI	PRI

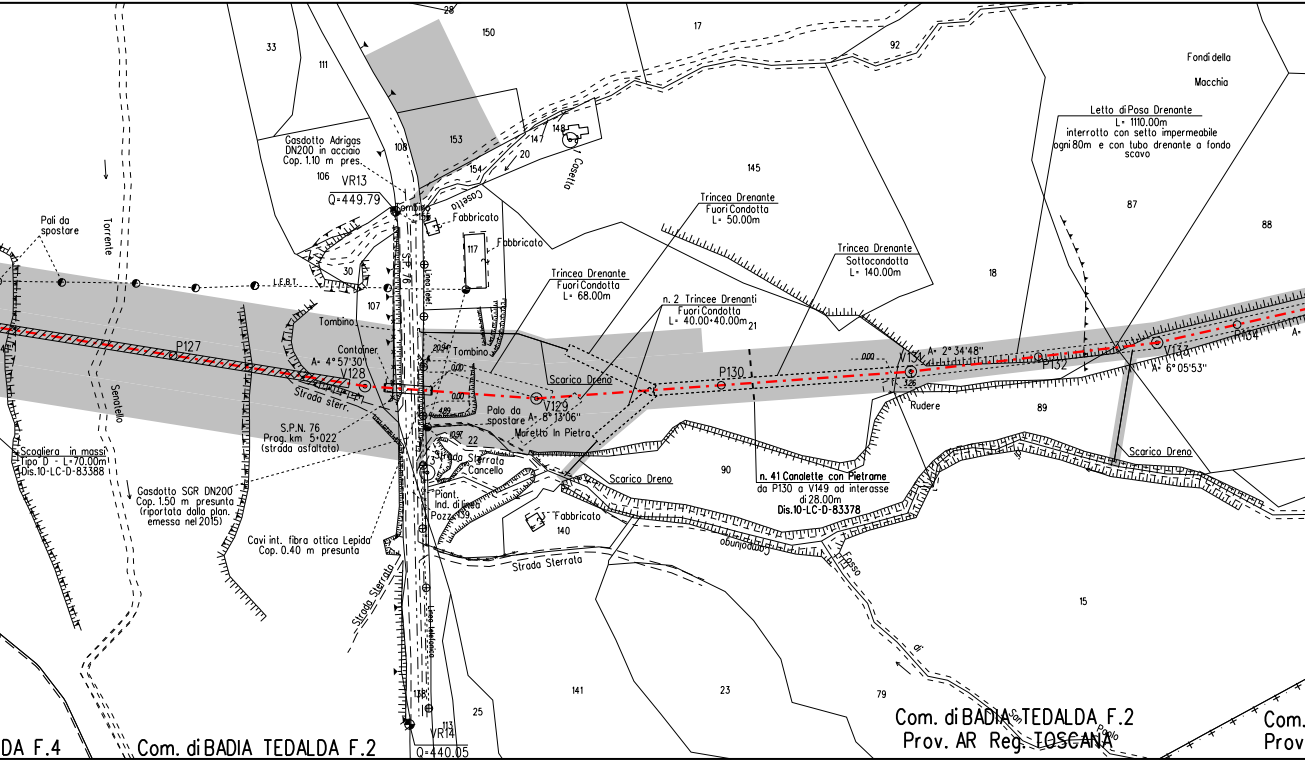

PRI

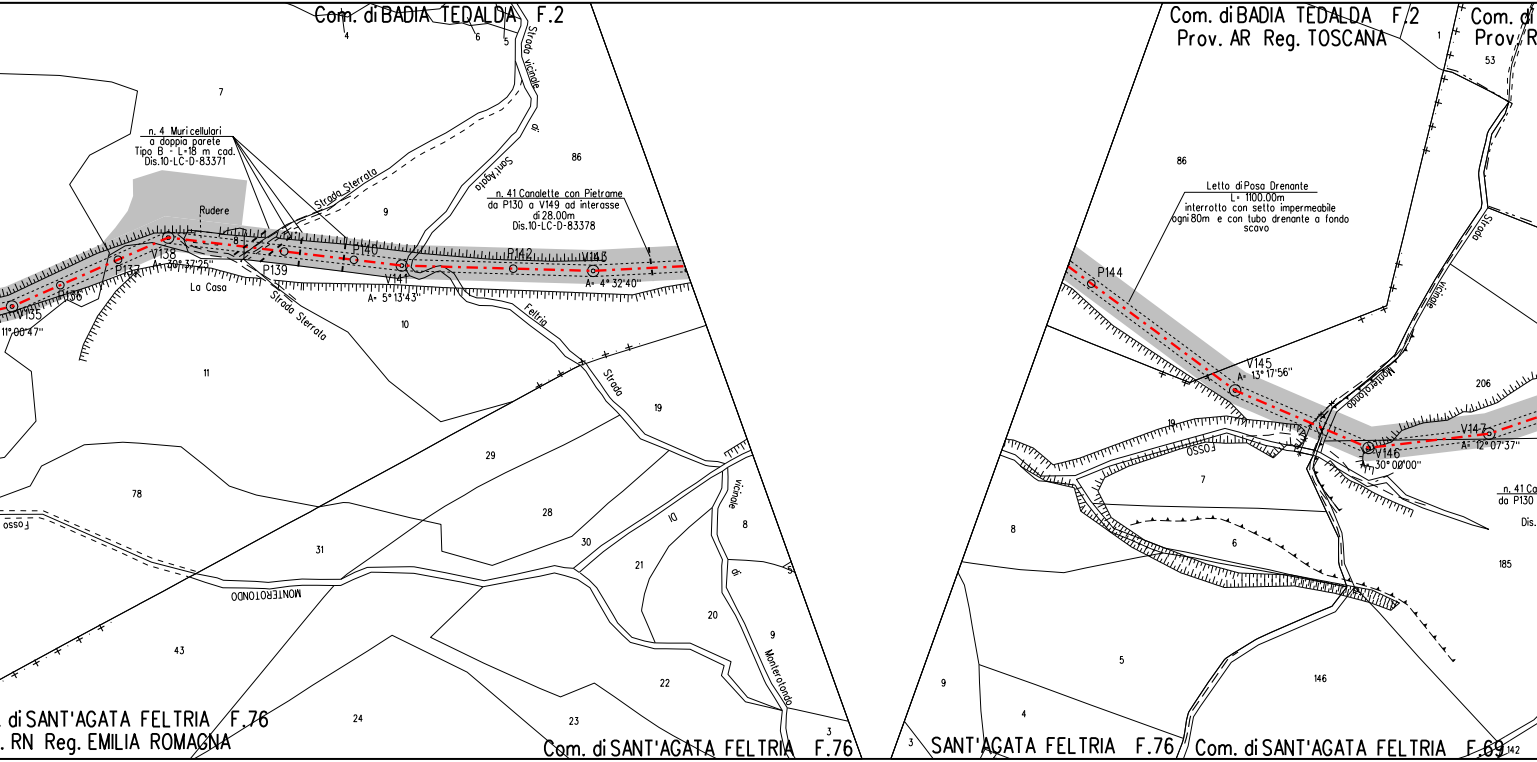
Com. di BADIA TEDALDA F.2
Strada vicinale di Sant'Agata
n. 4 Muri cellulari a doppia parete Tipo B - L=18 m cad. Dis.10-LC-D-83371
Strada Sterrata
Rudere
n. 41 Canalette con Pietrame da P130 a V149 ad interasse di 28.00m Dis.10-LC-D-83378
V135
11°00'47"
P136
P137
V138
A= 40°37'25"
P139
P140
V141
A= 5°13'43"
P142
V143
A= 4°32'40"
La Casa
Strada Sterrata
Strada Feltria
Fosso
MONTEROTONDO
vicinale di Monterotondo
. di SANT'AGATA FELTRIA F.76
. RN Reg. EMILIA ROMAGNA
Com. di SANT'AGATA FELTRIA F.76
Com. di BADIA TEDALDA F.2
Prov. AR Reg. TOSCANA
Com. di
Prov. R
Letto di Posa Drenante L= 1100.00m interrotto con setto impermeabile ogni 80m e con tubo drenante a fondo scavo
P144
V145
A= 13°17'56"
V146
A= 30°00'00"
V147
A= 12°07'37"
Fosso
Monterotondo
Strada vicinale
n. 41 Ca
da P130
Dis.
SANT'AGATA FELTRIA F.76
Com. di SANT'AGATA FELTRIA F.69

PRI	PR	PRI	PNI

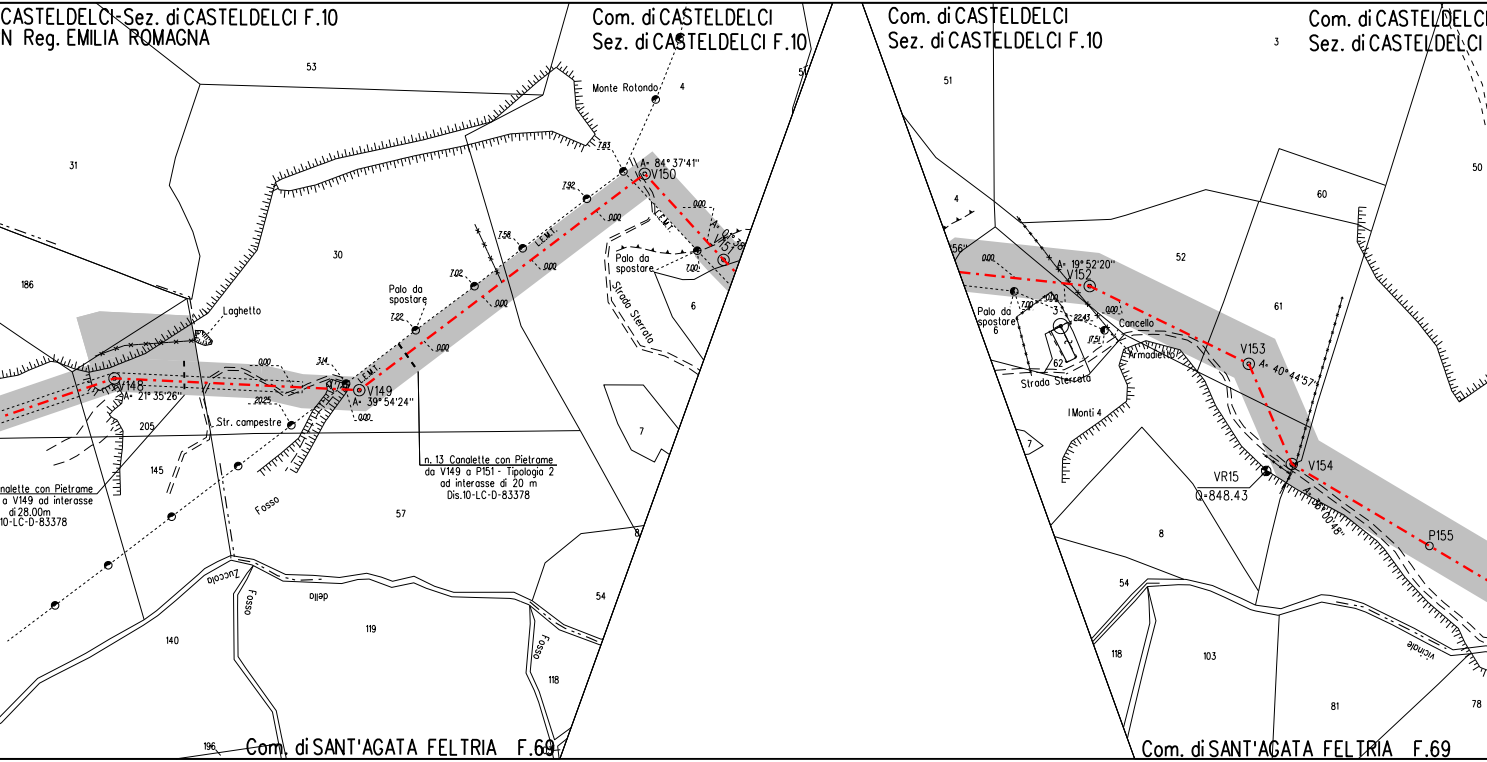

PRI

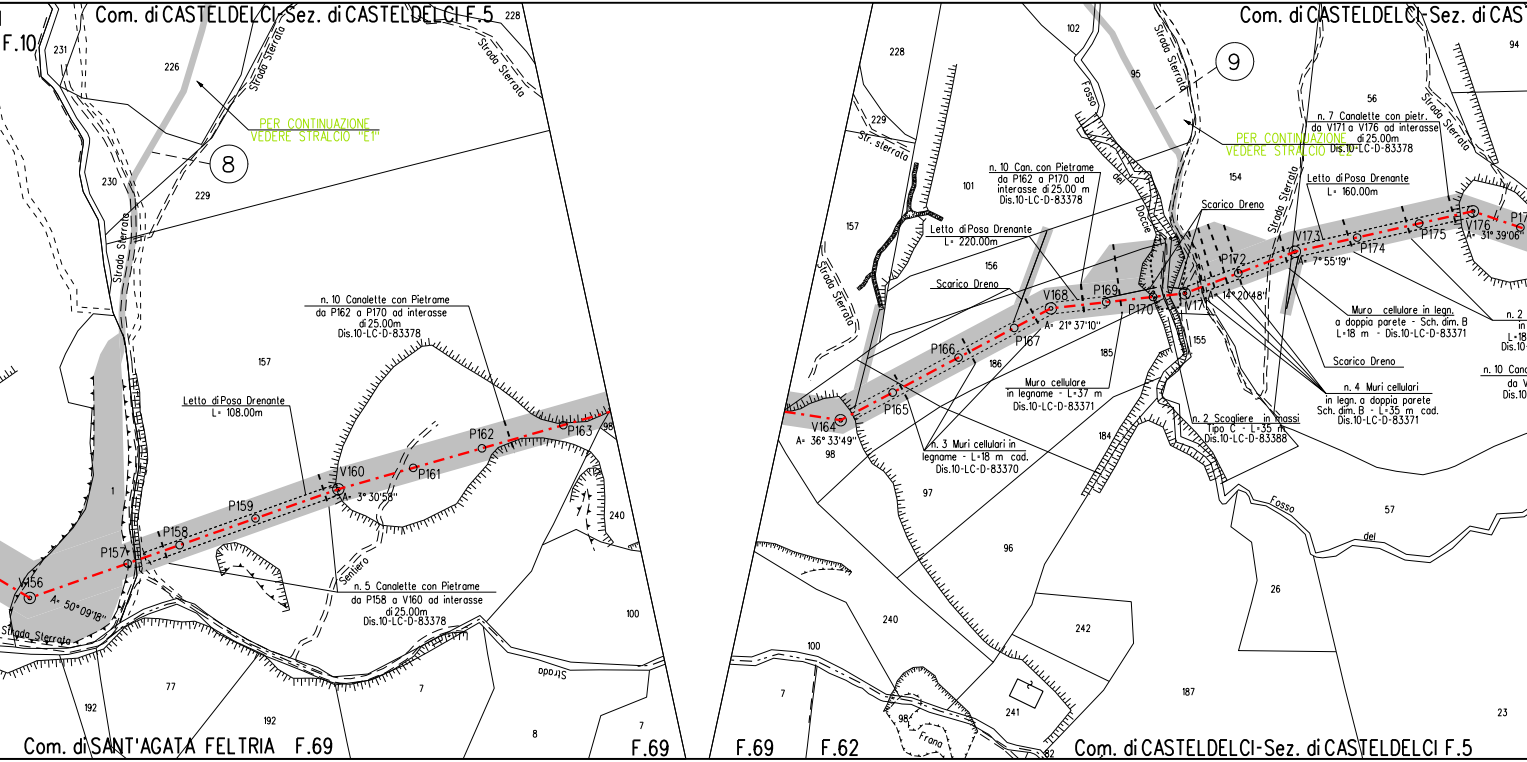
Com. di CASTELDELCI-Sez. di CASTELDELCI F.5
F.10
PER CONTINUAZIONE
VEDERE STRALCIO "E1"
8
Strada Sterrata
n. 10 Canalette con Pietrame
da P162 a P170 ad interasse
di 25.00m
Dis.10-LC-D-83378
Letto di Posa Drenante
L= 108.00m
V160
A= 3°30'58"
P157
P158
P159
P161
P162
P163
V156
A= 50°09'18"
n. 5 Canalette con Pietrame
da P158 a V160 ad interasse
di 25.00m
Dis.10-LC-D-83378
Sentiero
Strada Sterrata
Com. di SANT'AGATA FELTRIA F.69
F.69
F.69
F.62
Com. di CASTELDELCI-Sez. di CAS
9
PER CONTINUAZIONE
VEDERE STRALCIO "E2"
Str. sterrata
Fosso delle Docce
n. 10 Can. con Pietrame
da P162 a P170 ad
interasse di 25.00 m
Dis.10-LC-D-83378
Letto di Posa Drenante
L= 220.00m
Scarico Dreno
n. 7 Canalette con pietr.
da V171 a V176 ad interasse
di 25.00m
Dis.10-LC-D-83378
Letto di Posa Drenante
L= 160.00m
Scarico Dreno
V164
A= 36°33'49"
P165
P166
P167
V168
A= 21°37'10"
P169
P170
V171
A= 14°20'48"
P172
V173
A= 7°55'19"
P174
P175
V176
A= 31°39'06"
Muro cellulare
in legname - L=37 m
Dis.10-LC-D-83371
n. 3 Muri cellulari in
legname - L=18 m cad.
Dis.10-LC-D-83370
n. 2 Scogliere in massi
Tipo C - L=35 m
Dis.10-LC-D-83388
Muro cellulare in legn.
a doppia parete - Sch. dim. B
L=18 m - Dis.10-LC-D-83371
Scarico Dreno
n. 4 Muri cellulari
in legn. a doppia parete
Sch. dim. B - L=35 m cad.
Dis.10-LC-D-83371
Fosso del
Frana
Com. di CASTELDELCI-Sez. di CASTELDELCI F.5

PR	NO PISTA	PRI

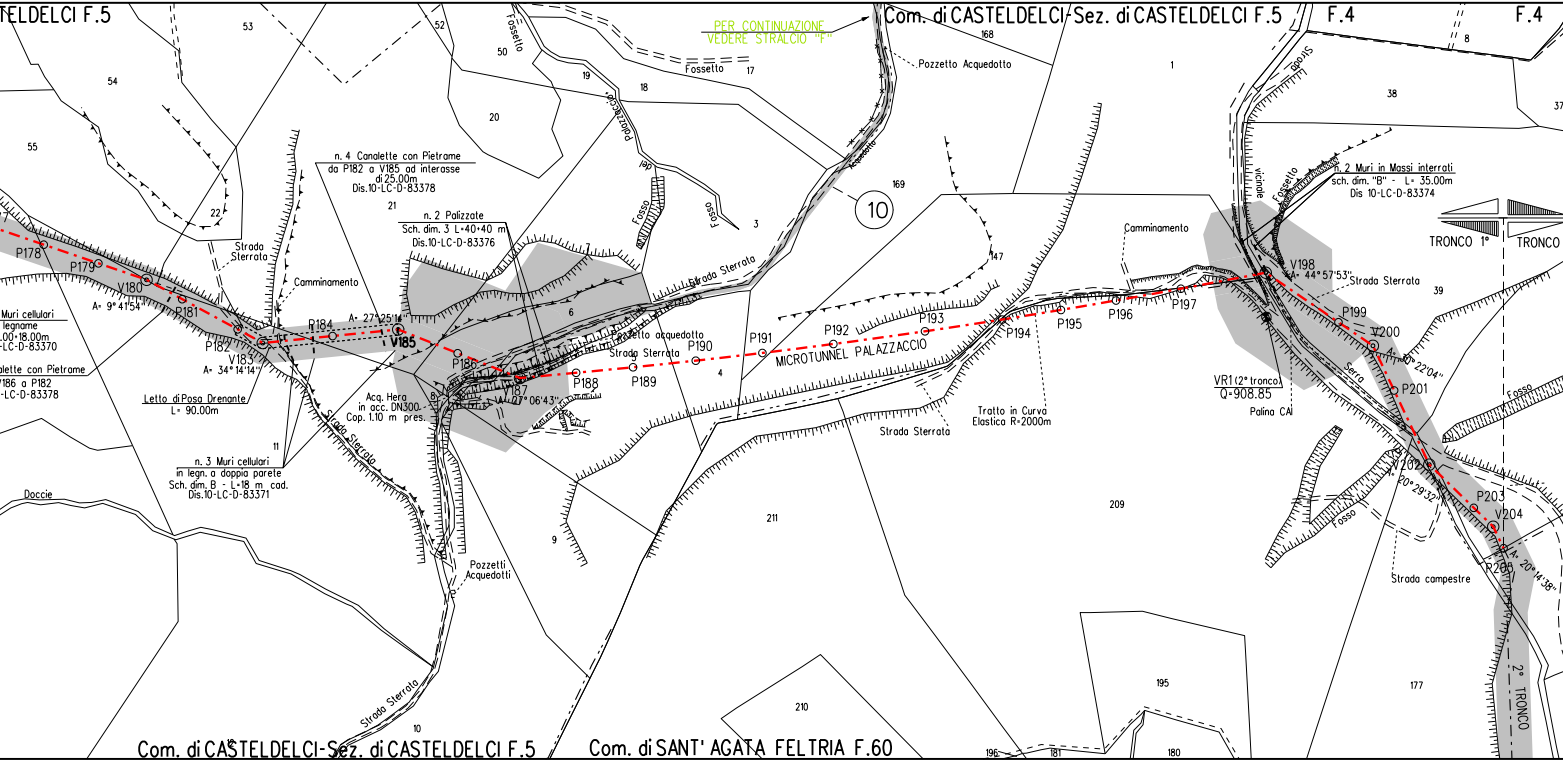

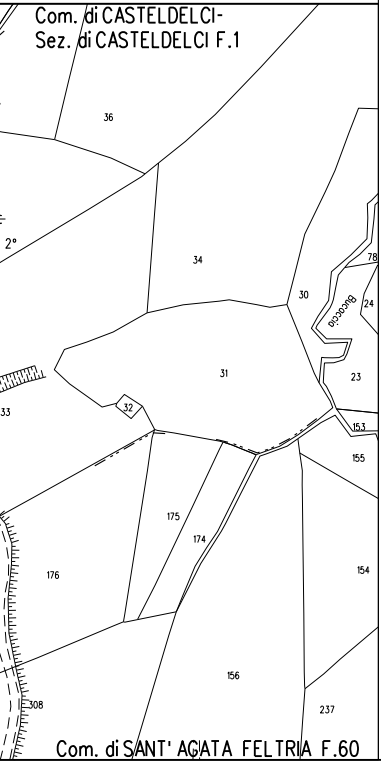

STRALCIO "A"

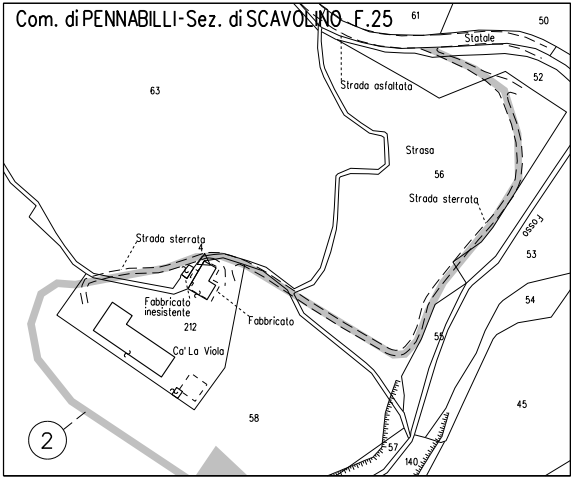

STRALCIO "C"

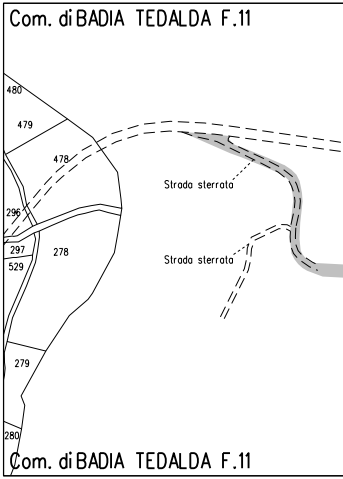

STRALCIO "B"

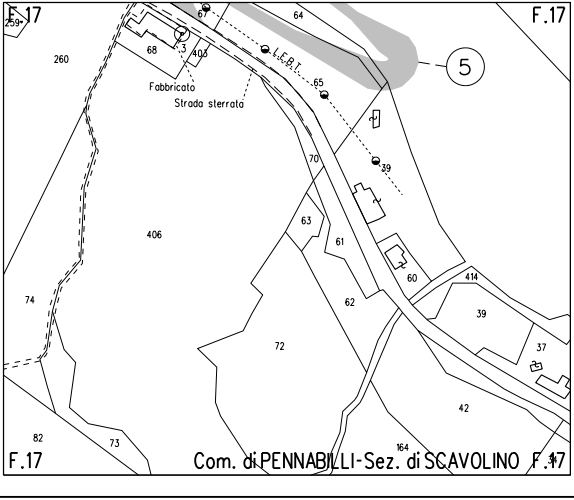

STRALCIO "D"

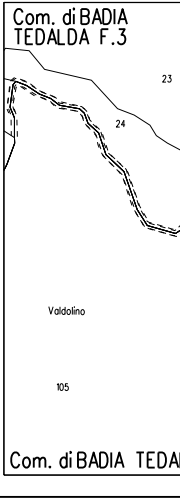

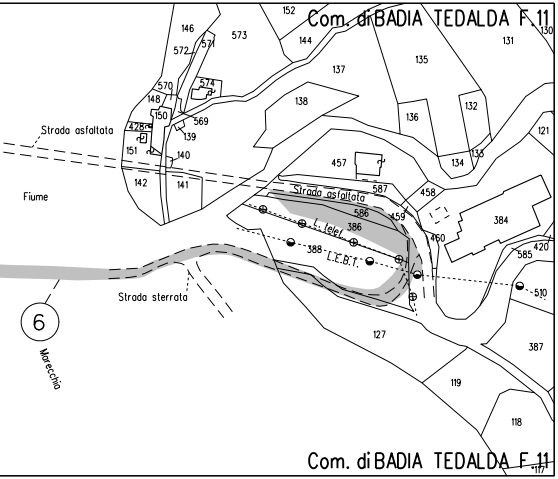

STRALCIO "E1 - E2"

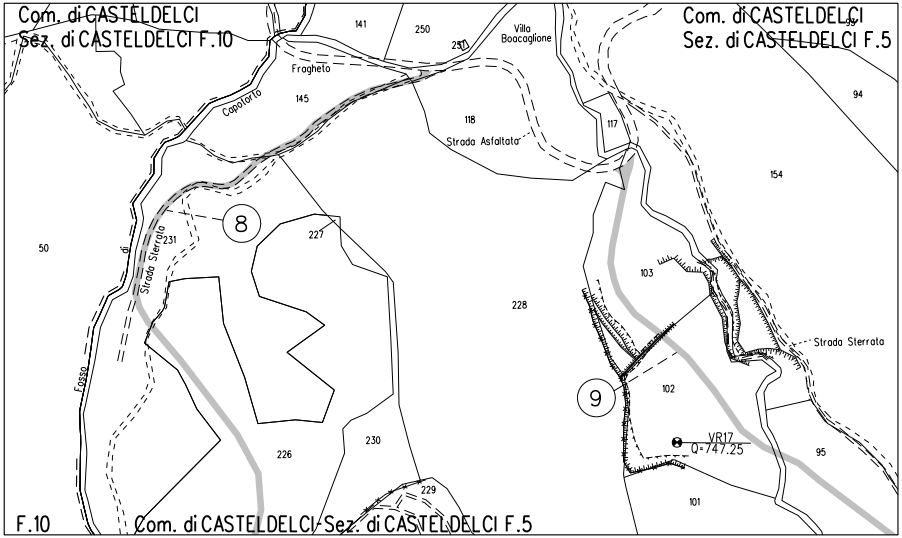

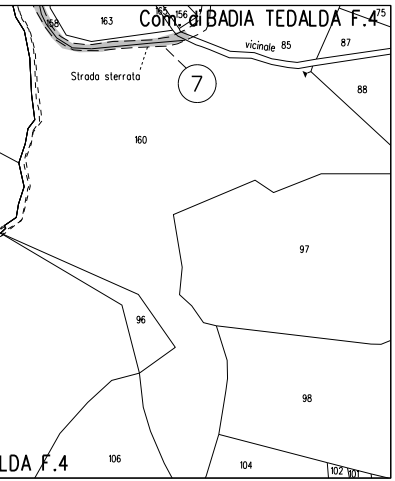

STRALCIO "F"

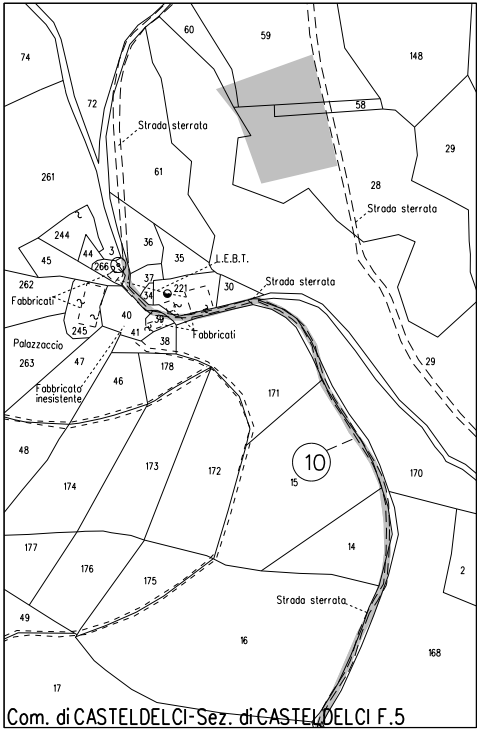

LEGENDA

10.00 m / 18.00 m — AREA DI OCCUPAZIONE LAVORI (RISTRETTA 7:11 m)

AREA DI PASSAGGIO A SERVIZIO DELLA T.O.C. SENZA ARRECARE DANNI AL SOPRASSUOLO

METANODOTTO IN PROGETTO

METANODOTTI IN ESERCIZIO

METANODOTTI IN PROGETTO DA ALTRA OPERA

(N) STRADE DI ACCESSO ALL'AREA OCCUPAZIONE LAVORI

Firmato digitalmente da

Rocco Vincenzo Monaco

CN = Monaco Rocco Vincenzo
C = IT

SIMBOLI

- V1 Vertice
- P1 Picchetto

ABBREVIAZIONI

PN	AREA DI PASSAGGIO CON PISTA NORMALE
PR	AREA DI PASSAGGIO CON PISTA RISTRETTA
PNI	AREA DI PASSAGGIO CON PISTA NORMALE INVERTITA
PRI	AREA DI PASSAGGIO CON PISTA RISTRETTA INVERTITA
PP	PISTA PARTICOLARE

NOTE

1. In corrispondenza di parallelismi e/o interferenze dell'area di passaggio con linee elettriche aeree, l'appaltatore dovra' procedere all'esatta determinazione dell'altezza dei conduttori e del loro voltaggio in modo da poter adottare i necessari provvedimenti di sicurezza propedeutici alla esecuzione dei lavori di costruzione.
2. L'appaltatore dovra' procedere all'esatto accertamento di cavi, tubazioni e fognature interrate interferenti con la linea, mediante scavi a mano.

Nota: Fogli Catastali aggiornati a Ottobre 2022

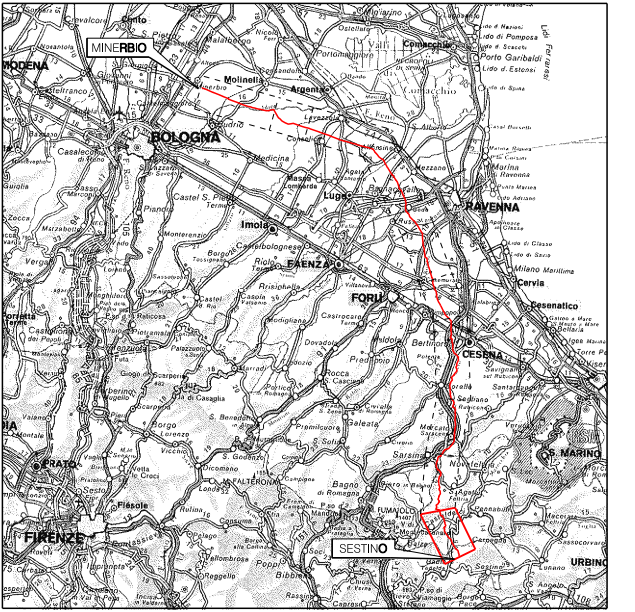

COROGRAFIA Scala 1:800.000

Nei Comuni di SESTINO, PENNABILLI, CASTELDECI, BADIA TEDALDA, SANT'AGATA FELTRIA

Rev.	DATA	DESCRIZIONE	ELABORATO	VERIFICATO	APPROVATO AUTORIZZATO
1	10/08/2023	AGGIORNAMENTO EMISSIONE PER APPALTO	V.PIRRERA	F.MARCHETTI	A.BRUNI G.BRIA
0	01/06/2023	EMISSIONE PER APPALTO	V.PIRRERA	F.MARCHETTI	A.BRUNI G.BRIA

snam

PROGETTISTA T.EN TECHNIP ENERGIES techfem

Rif.TEN: 2295-301-DW-3542-03

COMMESSA: NQ/R22358

CODICE TECNICO: 13247

METANODOTTO: SESTINO - MINERBIO
1° TRONCO SESTINO - CASTELDELCI
DN 1200 mm (48"), DP75 bar

DIS. N. 10-LB-44E-81193

REVISIONE 1

PLANIMETRIA CATASTALE CON AREE OCCUPAZIONE LAVORI

FG. 1 DI 1

SCALA 1:2000

T.EN ITALY SOLUTIONS S.p.A. - 00148 ROMA - Viale Castello della Magliana, 68

A3

DOCUMENTO DI PROPRIETA' SNAM. LA SOCIETA' TUTELERA' I PROPRI DIRITTI IN SEDE CIVILE E PENALE A TERMINI DI LEGGE.